Trzebnica dn. 28.07.2020
Sporządził(a) wydruk: Dominika Szymala
Dokument został podpisany elektronicznie

Joanna Drożdż-Zawadzka
Dokument został podpisany elektronicznie
(imię i nazwisko osoby reprezentującej organ)

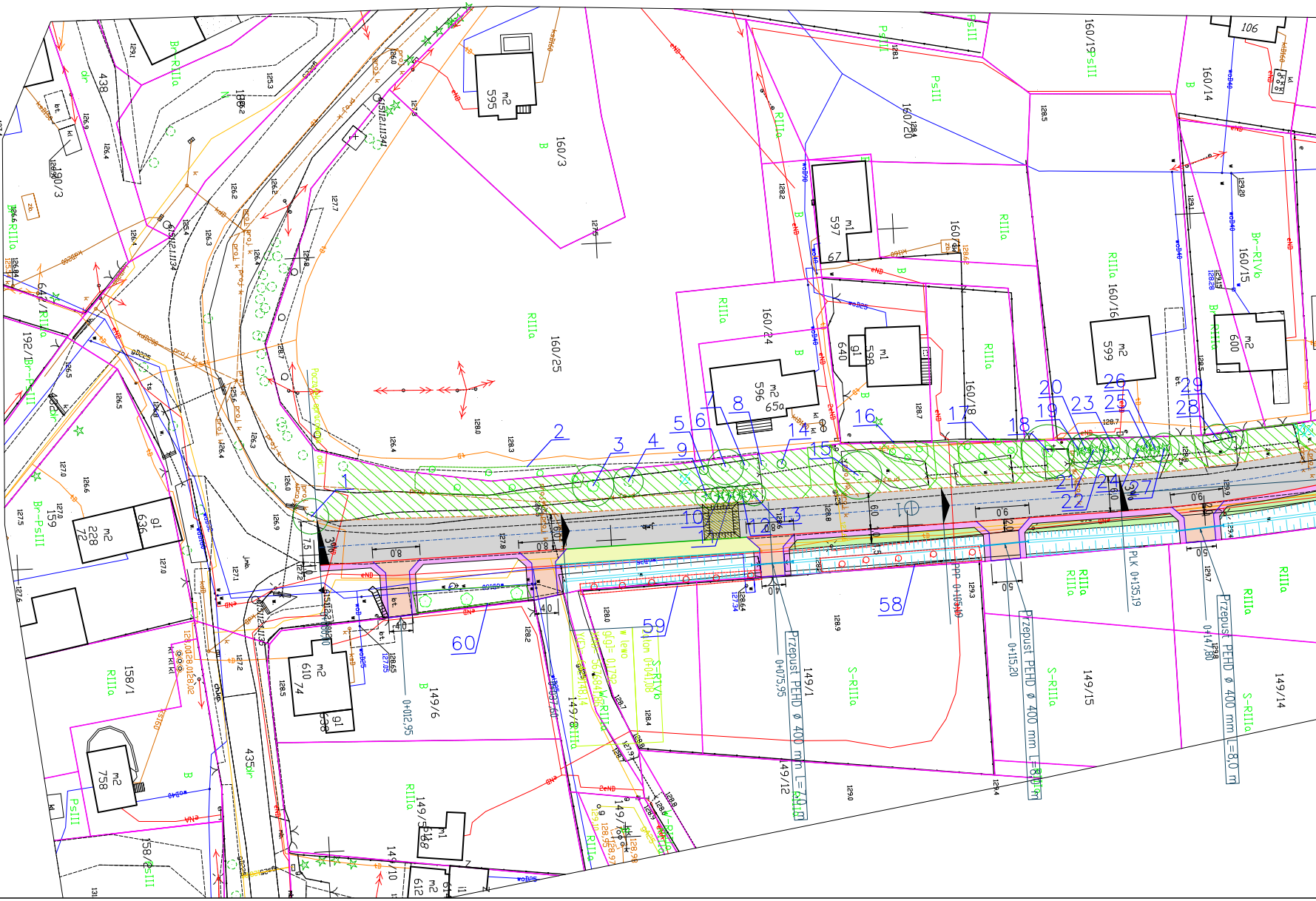
Przepust PEHD ø 400 mm L=9,0 m
0+075,95
Przepust PEHD ø 400 mm L=8,0 m
0+115,20
Przepust PEHD ø 400 mm L=8,0 m
0+147,80
PLK 0+135,19
PPP 0+103,60
0+012,95
160/3
160/25
160/24
160/20
160/19
160/18
160/16
160/15
160/14
149/1
149/6
149/12
149/14
149/15
158/1
159
435
438
596
597
598
599
600
610
636
640
650
758
RIIIa
Br-RIIIa
Br-RIVb
S-RIIIa
S-RIVb
PsIII
Br-PsIII
B
1
2
3
4
5
6
7
8
9
10
11
12
13
14
15
16
17
18
19
20
21
22
23
24
25
26
27
28
29
58
59
60

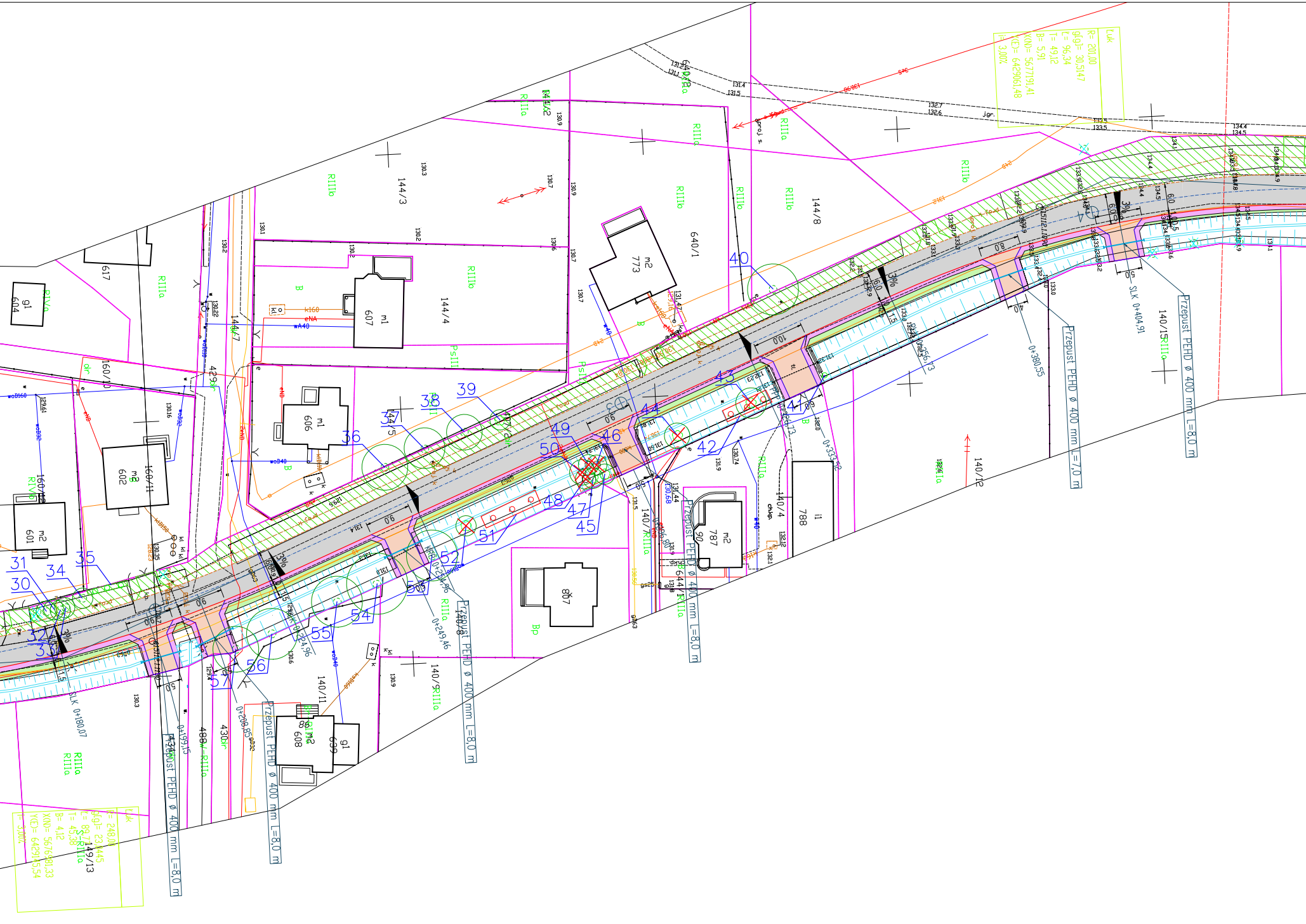
Łuk
R= 201,00
g[g]= 30,5147
L= 96,34
T= 49,12
B= 5,91
X(N)= 5677191,41
Y(E)= 6429061,48
i= 3,00%
Łuk
R= 248,00
g[g]= 23,0445
L= 89,77
T= 45,38
B= 4,12
X(N)= 5676981,33
Y(E)= 6429145,54
i= 3,00%
Przepust PEHD ø 400 mm L=8,0 m
Przepust PEHD ø 400 mm L=7,0 m
Przepust PEHD ø 400 mm L=8,0 m
Przepust PEHD ø 400 mm L=8,0 m
Przepust PEHD ø 400 mm L=8,0 m
Przepust PEHD ø 400 mm L=8,0 m
SLK 0+404,91
SLK 0+180,07
0+380,55
0+333,72
0+249,46
0+254,96
0+224,96
0+208,85
0+199,15
144/3
144/4
144/7
144/8
144/2
640/1
640/3
160/10
160/11
160/12
140/4
140/7
140/8
140/9
140/11
140/12
140/15
149/13
617
607
606
602
601
604
773
787
788
807
608
639
RIIIa
RIIIb
RIVb
PsIII
B
Bp
dr
30
31
32
33
34
35
36
37
38
39
40
41
42
43
44
45
46
47
48
49
50
51
52
53
54
55
56
57
3%
j.gr.
proj. s.

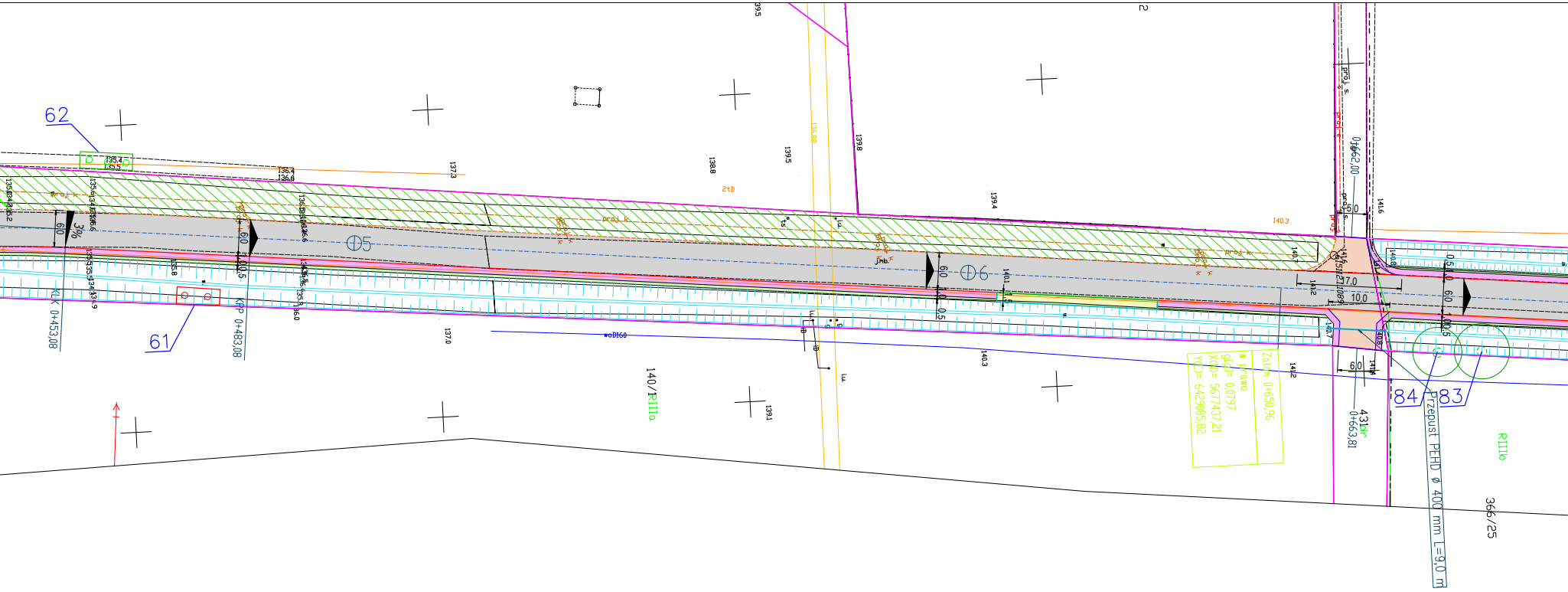

62
61
84
83
KLK 0+453,08
KPP 0+483,08
3%
6,0
6,0
6,0
0,5
1,0
⊕5
⊕6
proj. k
proj. s.
140/1
RIIIa
RIIIb
366/25
woDI60
Załom 0+650,96
w prawo
g[g]= 0,0797
X(N)= 5677437,21
Y(E)= 6429085,82
0+662,00
0+663,81
431dr
17,0
10,0
5,0
6,0
Przepust PEHD ø 400 mm L=9,0 m
137.3
137.0
138.8
139.5
139.8
139.4
139.1
140.3
140.7
141.2
141.6
140.8
136.4
136.6
135.8
136.0

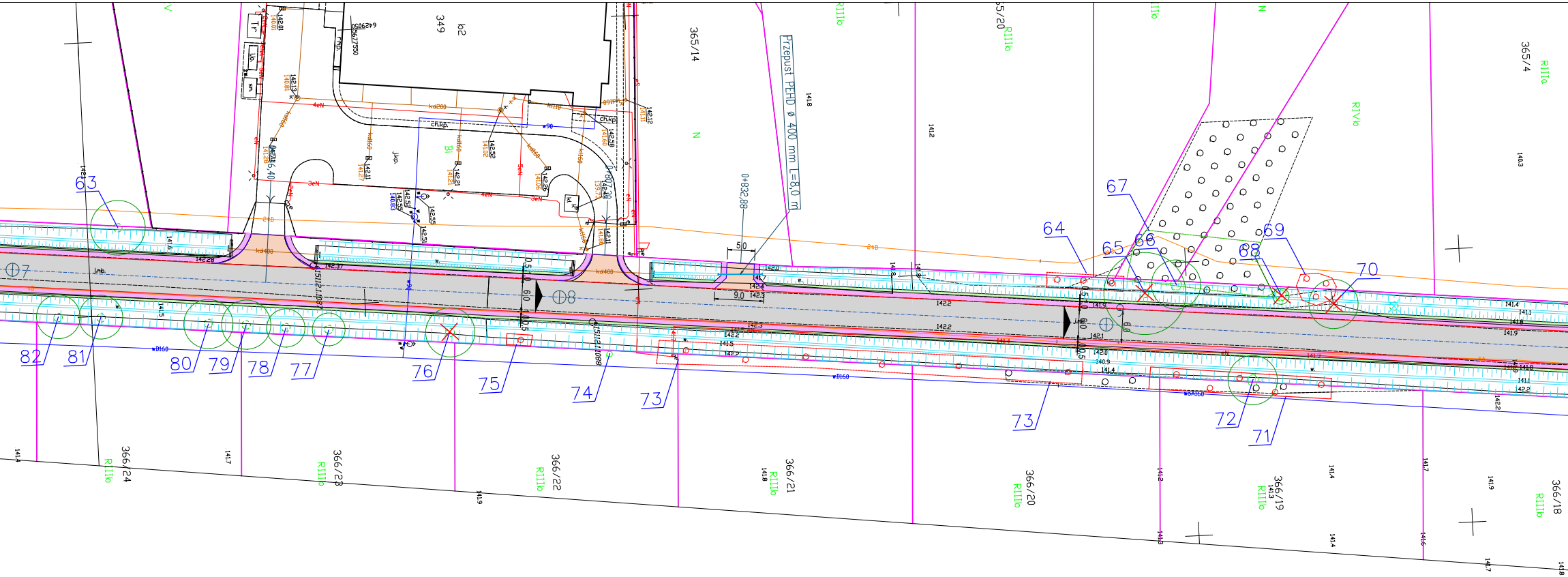
Przepust PEHD ø 400 mm L=8,0 m
0+832,88
5,0
9,0
6,0
⊕7
⊕8
349
b2
365/14
365/20
365/4
366/24
366/23
366/22
366/21
366/20
366/19
366/18
RIIIb
RIIIa
RIVb
N
Bi
63
64
65
66
67
68
69
70
71
72
73
73
74
75
76
77
78
79
80
81
82

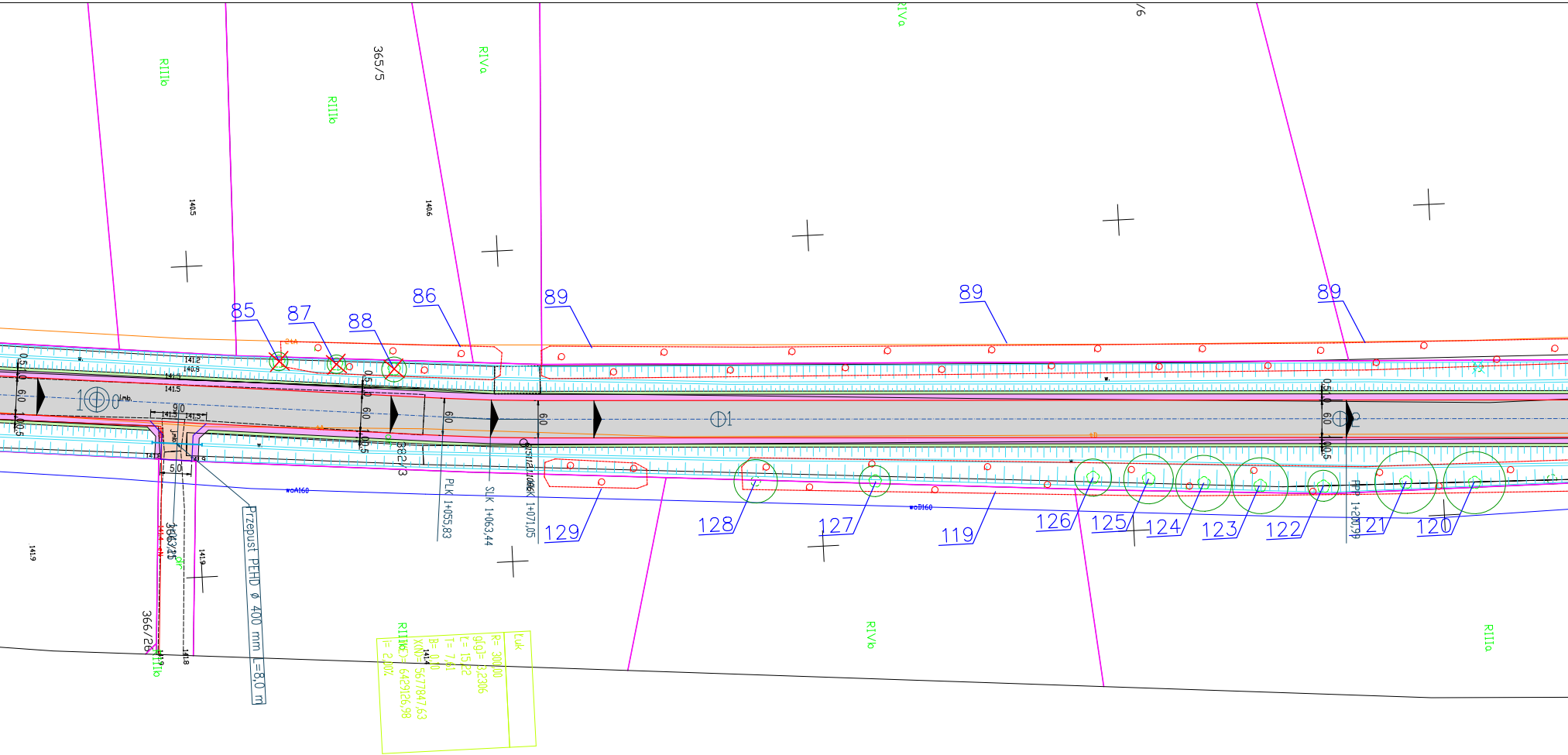
RIIIb
RIIIb
365/5
RIVa
RIVa
140.5
140.6
85
87
88
86
89
89
89
141.2
140.8
141.5
141.5
100
Imb.
9,0
141.5
141.5
5,0
0,5
1,0
6,0
1,0
0,5
6,0
6,0
01
02
382/3
PLK 1+055,83
SLK 1+063,44
KŁK 1+071,05
PPP 1+200,99
Przepust PEHD ø 400 mm L=8,0 m
366/26
366/25
141.9
141.8
141.9
RIIIb
wcA160
wcB160
129
128
127
119
126
125
124
123
122
121
120
RIVb
RIIIa
Łuk
R= 300,00
α[g]= 3,2306
Ł= 15,22
T= 7,61
B= 0,10
X(N)= 5677847,63
Y(E)= 6429126,98
i= 2,00%
141.4

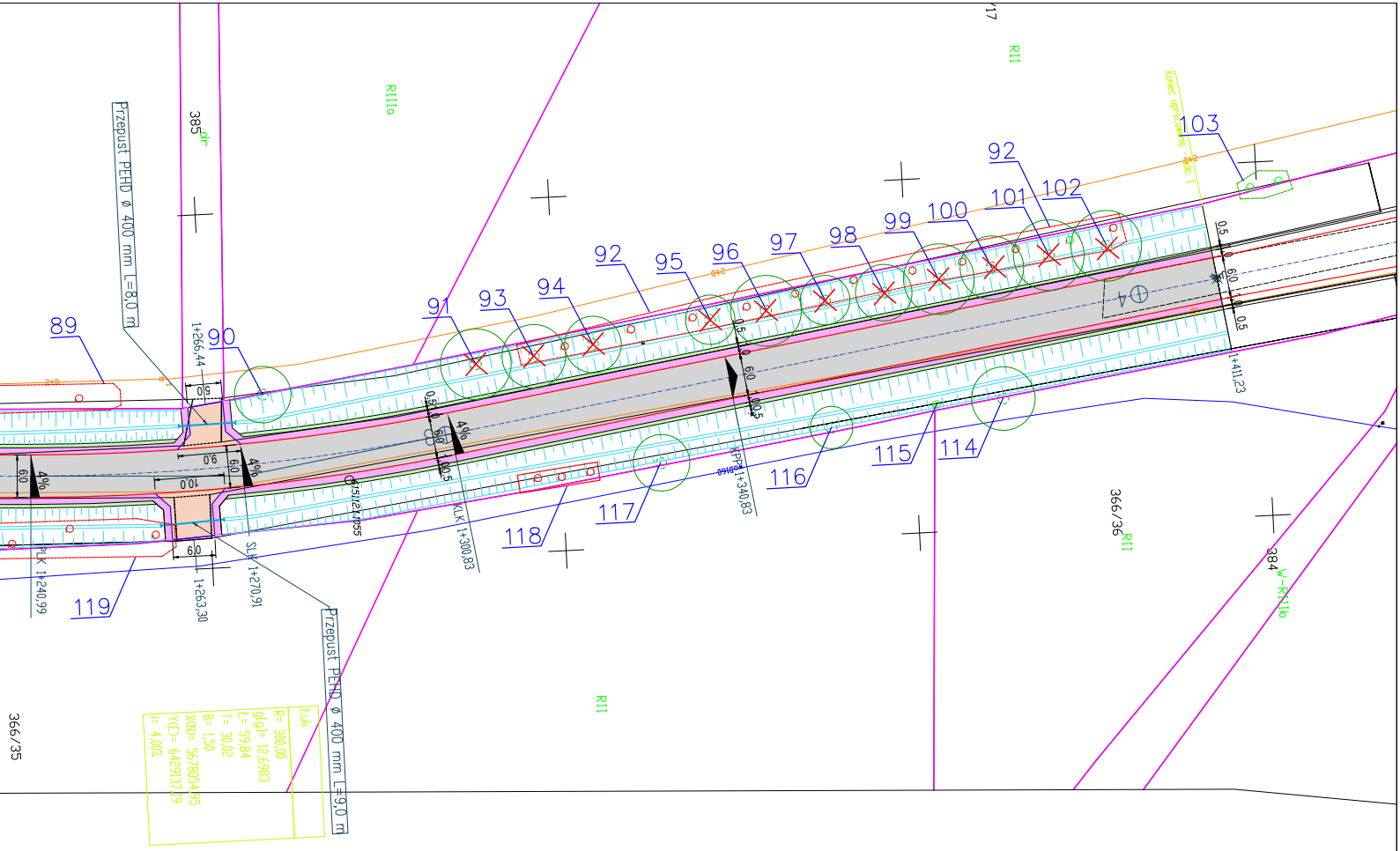
89
90
91
92
93
94
95
96
97
98
99
100
101
102
103
92
114
115
116
117
118
119
Przepust PEHD ø 400 mm L=8,0 m
Przepust PEHD ø 400 mm L=9,0 m
385
384
366/35
366/36
RIIIa
RII
W-RIIIb
1+266,44
1+263,30
SLK 1+270,91
KLK 1+300,83
KPP 1+340,83
PLK 1+240,99
1+411,23
4%
6,0
5,0
10,0
0,5
Łuk
R= 300,00
g[g]= 12,6983
Ł= 59,84
T= 30,02
B= 1,50
X(N)= 5678054,95
Y(E)= 6429137,19
i= 4,00%

LEGENDA

- ▨ Zakres wg odrębnego opracowania.
- ▬ Jezdnia - nawierzchnia bitumiczna.
- ▬ Peron autobusowy - kostka brukowa, betonowa, szara.
- ▬ Zjazdy - nawierzchnia bitumiczna.
- ▬ Wyniesione przejście dla pieszych
- ▬ Pobocze z kruszywa łamanego.
- ▬ Plantowanie przyległego terenu.
- ▬ Profilowanie i konserwacja rowów przydrożnych.
- ▬ Krawężnik betonowy 15x30 cm wtopiony 1cm poniżej krawędzi jezdni / zjazdu.
- ▬ Krawężnik betonowy 15x30 cm wyniesiony 2 cm ponad poziom nawierzchni jezdni.
- ▬ Obrzeże betonowe 8x30 cm.
- ▬ Granice działek.
- ▬ Przepust pod zjazdem.
- ▲ Spadek poprzeczny:
  - na odcinka prostych 2% daszkowy
  - na łukach jednostronny zgodnie z opisem na PZT
- ⊗ Brak drzewa w terenie.
- ☒ Drzewo do wycinki.
- ⊙ Numer inwentaryzacyjny.
- ◎ Zasięg korony drzewa.
- ☐ Zasięg krzewów i grup samosiejek.
- ☒ Krzewy i grup samosiejek do wycinki.

POTWIERDZAM ZGODNOŚĆ
MAPY Z ORYGINAŁEM

inż. Jakub Pietraszek
PRACOWNIA USŁUG DROGOWYCH "KUBA"
63-900 Łaszczyn, ul. Willowa 44, e - mail: kubapietraszek@pudkuba.pl

Nazwa zadania	Przebudowa drogi powiatowej nr 1367D relacji Strzeszów - Ozorowice - Szewce - ETAP I.			
Adres obiektu	Droga powiatowa nr 1367D; Gmina Wisznia Mała; Powiat trzebnicki; Województwo dolnośląskie.			
Funkcja	Tytuł, imię i nazwisko	Branża	Nr uprawnień	Podpis
Projektant	inż. Jakub Pietraszek	inżynieryjna drogowa	WKP/0108/POOD/15	
Rysunek	**PLAN ZAGOSPDAROWANIA TERENU**	Skala 1:500	Data oprac. 31.07.2020r.	Arkusz nr 2