




NAZWA ZAMÓWIENIA, ADRES OBIEKTU BUDOWLANEGO:	<p align="center">Przebudowa drogi powiatowej nr 1367 D wraz z budową drogi pieszo-rowerowej od cmentarza do drogi wojewódzkiej nr 342 w m. Szewce Część 4 km 1+511,09-1+961,84</p>			
WSPÓLNY SŁOWNIK ZAMÓWIEŃ CPV:	45233000-9 Roboty w zakresie konstruowania, fundamentowania oraz wykonywania nawierzchni autostrad, dróg			
NAZWA I ADRES ZAMAWIAJĄCEGO:	<p align="center">Zarząd Dróg Powiatowych w Trzebnicy Ul. Łączna 1c 55-100 Trzebnica</p>			
RODZAJ OPRACOWANIA	<p align="center">PROJEKT BUDOWLANO-WYKONACZY MATERIAŁY DO ZGŁOSZENIA ROBÓT</p>			
INFORMACJE O DZIAŁKACH NA KTÓRYCH OBIEKT JEST USYTUOWANY	Województwo: dolnośląskie Powiat: trzebnicki Gmina: Wisznia Mała Jednostka ewid.: 022004_2 Obręb: 0013 Szewce Działki: 407/2			
KATEGORIA OBIEKTU BUDOWLANEGU	XXV			
JEDNOSTKA PROJEKTUJĄCA:	 „PROJEKTOWANIE KONSTRUKCYJNO - INŻYNIERYJNE” Bronisław Waluga ul. Modrzejeskiej 16/15 41-712 Ruda Śląska Tel. 609-577-993 e-mail: Waluga@wp.pl			
	imię i nazwisko:	nr uprawnień:	data:	podpis:
PROJEKTANT: (branża drogowa)	mgr inż. Bronisław Waluga	Nr upr. 487/94 SLK/BD/4495/0	09.2019	 mgr inż. Bronisław Waluga upr. SKL/0178/OWOD/12 do kierowania robotami budowlanymi upr. UW 487/94 do projektowania w specjalności: inżynier dróg
SPRAWDZAJĄCY: (branża drogowa)	mgr inż. Marek Białas	Nr upr. SLK/7964/PWBD/18 SLK/BD/0567/18	09.2019	 NR UPR. SLK/7964/PWBD/18 do projektowania i kierowania robotami budowlanymi w specjalności drogowej bez ograniczeń
DATA OPRACOWANIA: 09.2019			NR KATALOGU: KT 6/2019	

PROJEKT BUDOWLANO-WYKONAWCZY (MATERIAŁY DO ZGŁOSZENIA ROBÓT)

*Przebudowa drogi powiatowej nr 1367 D wraz z budową drogi pieszorowerowej od cmentarza do drogi wojewódzkiej nr 342 w m. Szewce część 4 km
1+511,09 – 1+961,84*

I. CZĘŚĆ OPISOWA

1. Wypis i wyrys z Miejscowego Planu Zagospodarowania Przestrzennego dla Gminy Wisznia Mała
2. Wypis z rejestru gruntów
3. Uprawnienie i Zaświadczenie z Izby Inżynierów
4. Uzgodnienia
 - 4.1. Zgłoszenie wodno-prawne
 - 4.2. Uzgodnienie z narady koordynacyjnej
5. Opis techniczny

II. CZĘŚĆ RYSUNKOWA

CZĘŚĆ RYSUNKOWA

Rys. 1 Orientacja	w skali 1:10000
Rys. 2 Plan sytuacyjny cz. 4	w skali 1:500
Rys. 3 Przekroje Charakterystyczne cz.4	w skali 1:50/1:20
Rys. 4 Niweleta cz.4	w skali 1:100/1000
Rys. 5 Profil kanału cz.4	w skali 1:50/500
Rys. 6 Elementy odwodnienia cz.4	w skali 1:50
Rys. 7 Przekroje poprzeczne cz.4	w skali 1:100



GMINA
Wisznia Mała

R-NP.6727.58.2019.GL

Wisznia Mała 09.08.2019 r.

W Y P I S I W Y R Y S

W odpowiedzi na wniosek z dnia 08.08.2019r. o wydanie wypisu i wyrys z miejscowego planu zagospodarowania przestrzennego MPZP SZEWCZE, zatwierdzonego uchwałą nr V/XXXVII/208/10, RADY GMINY Wisznia Mała z dnia 28 kwietnia 2010 r. (Dz. Urz. Woj. Doln. Nr 150 z dnia 17 sierpnia 2010 r. poz. 2358) dla działek nr 407/2, 435, 432, 433, 438 i 174 w obrębie **Szewce**, gmina **Wisznia Mała**, w załączeniu przekazuję wnioskowane dokumenty.

Wnioskodawca zwolniony z opłaty skarbowej na podstawie art.7 pkt 2, ustawy z dnia 16 listopada 2006r. – o opłacie skarbowej (j.t.Dz. U. 2018, poz.1044 ze zm.)

W załączeniu:

- wyrys i wyrys z planu zagospodarowania przestrzennego

Zastępca Kierownika
Referatu Gospodarki Nieruchomościami
i Planowania Przestrzennego
Anna Rabajczyk

Otrzymują:

- 1) Zarząd Dróg Powiatowych,
ul. Łączna 1c
55-100 Trzebnica.
- 2) a/a

Obrob. *STC*
№ dz. *407/8 433*

WYRYS Z MIEJSCOWEGO PLANU Zagospodarowania Przestrzennego

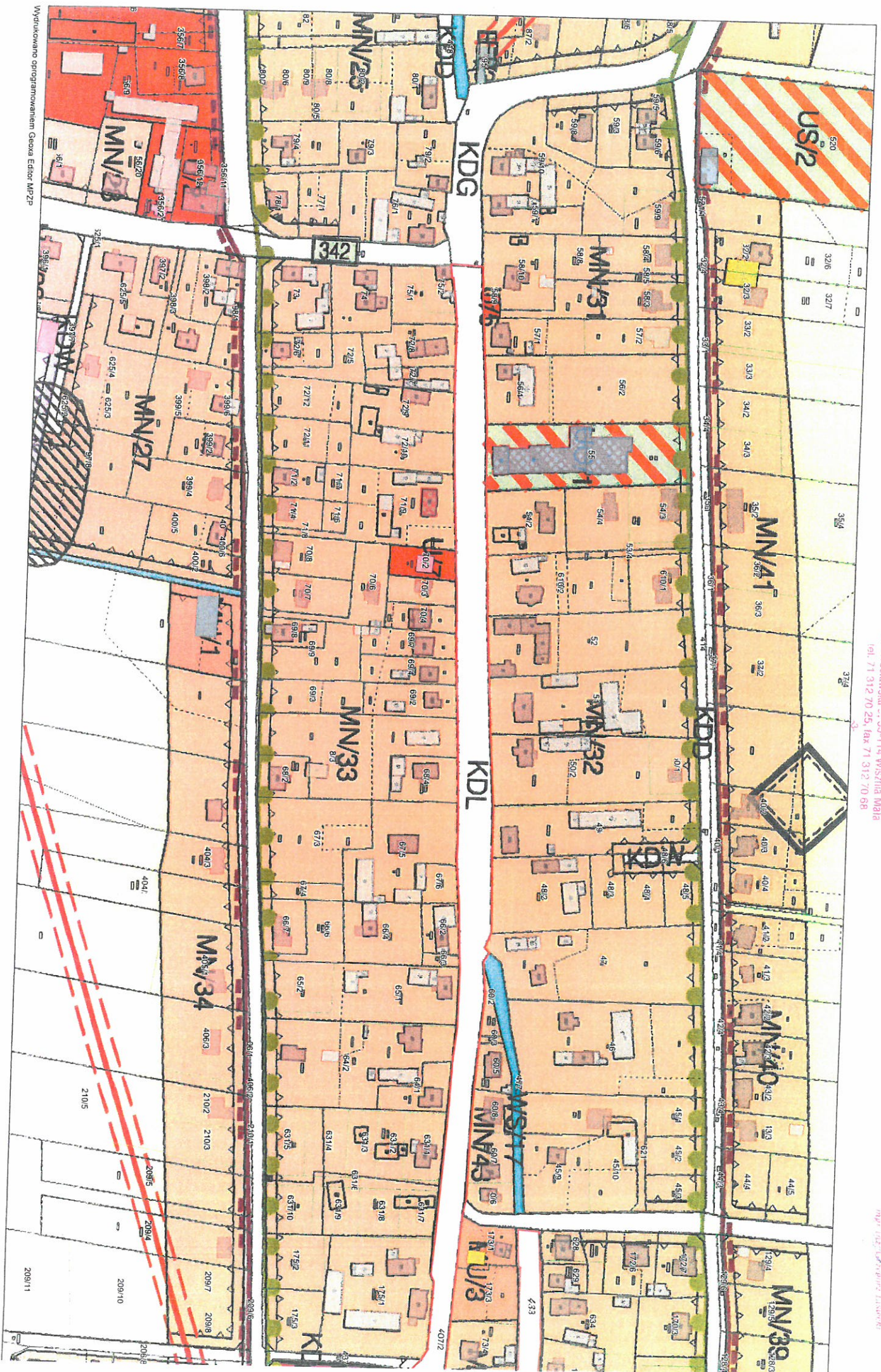
Szewce zatwierdzonego uchwałą nr V/XXXVIII/208/10 Rady Gminy Wisznia Mała z dnia 28 kwietnia 2010 r. opublikowany w Dzienniku Urzędowym Województwa Dolnośląskiego nr 150 z dnia 17 sierpnia 2010 r. poz. 2358

URZĄD GMINY WISZNIA MAŁA

ul. Wrocławska 9, 55-114 Wisznia Mała
tel. 71 312 70 25, fax 71 312 70 88

GEODETA GMINNY

mgr inż. *Grzegorz Lisowski*



Wydrukowano oprogramowaniem Geosa Editor MP2P

Gmina Wisznia Mała

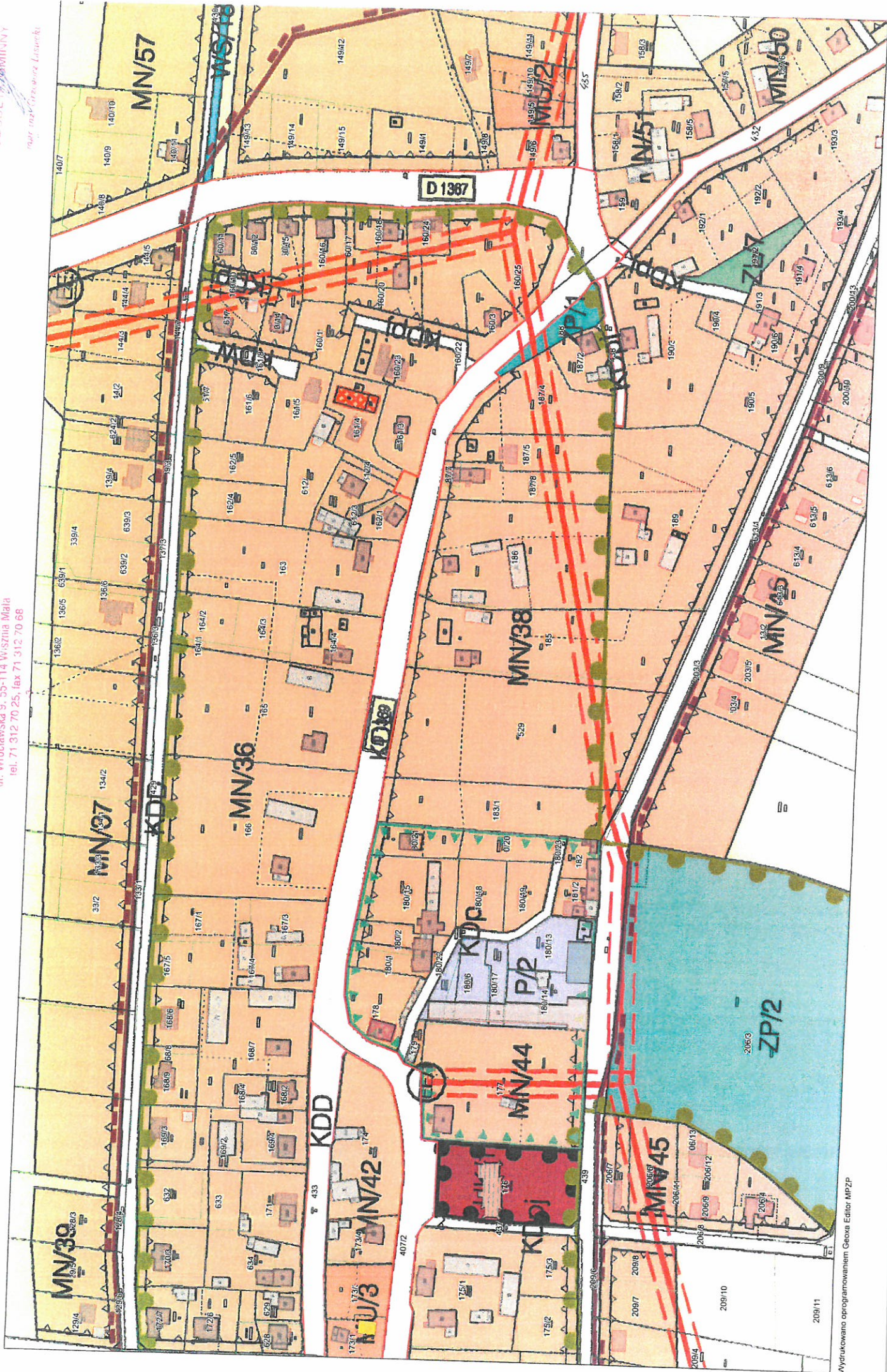
Obwód *Szklak*

Nr dz. *602/9, 633, 635, 636, 639, 639*

174

WYRYS Z MIEJSCOWEGO PLANU ZAGOSPODAROWANIA PRZESTRZENNEGO
Szewce zatwierdzonego uchwałą nr V/XXXVII/208/10 Rady Gminy Wisznia Mała z dnia 28 kwietnia 2010 r.
opublikowany w Dzienniku Urzędowym Województwa Dolnośląskiego nr 150 z dnia 17 sierpnia 2010 r. poz 2358

URZĄD GMINY WISZNIA MAŁA
ul. Wrocławska 9, 55-114 Wisznia Mała
tel. 71 312 70 25, fax 71 312 70 68



Wyruszenie oprogramowaniem Geoxa Editor MP.ZP

SKALA 1:2000

WYRYS Z MIEJSCOWEGO PLANU ZAGOSPODAROWANIA PRZESTRZENNEGO

Szewce zatwierdzonego uchwałą nr V/XXXVII/208/10 Rady Gminy Wisznia Mała z dnia 28 kwietnia 2010 r. opublikowany w Dzienniku Urzędowym Województwa Dolnośląskiego nr 150 z dnia 17 sierpnia 2010 r. poz 2358

Gmina Wisznia Mała

Obręb *Szewce*

Nr dz. *107/2*

URZĄD GMINY WISZNIA MAŁA

ul. Wrocławska 9, 55-114 Wisznia Mała

tel. 71 312 70 25, fax 71 312 70 68

GEODETA GMINNY

mgr inż. Grzegorz Lisiecki

